


## Referenzprojekt: Rahmenplanung für den Stadtteil Westertor\_

Auftraggeber/in\_ Stadt Kassel

Zeitraum\_ 2002/2003

Bearbeiter/in\_ Uwe Höger, Sonja Kunze (akp\_)

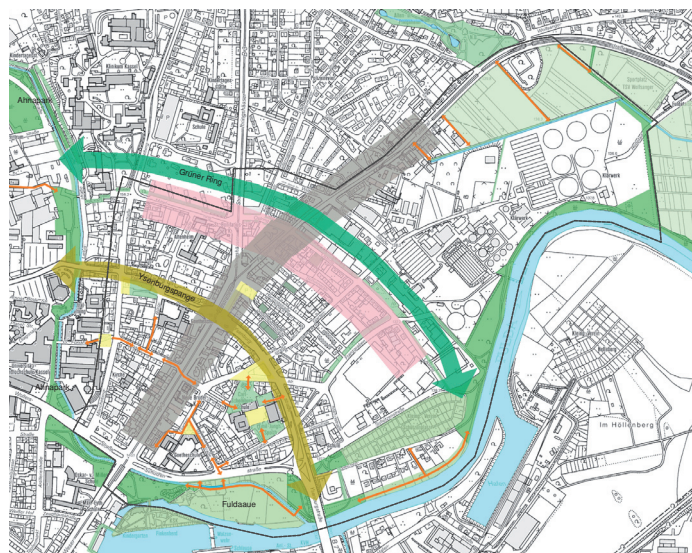
Heinz Jürgen Achterberg, Michael Herz (foundation 5+)



### Rahmenbedingungen\_

Der Stadtteil Westertor liegt am Innenstadtrand der Stadt Kassel. Dieses dicht besiedelte Quartier hat sich in den letzten 20 Jahren von einem etablierten Arbeiterstadtteil zu einem strukturschwachen Viertel mit einem hohen Anteil von Migranten und Arbeitslosen gewandelt. Während Stadtteile wie Wilhelmshöhe und die Wiedergründung der Unterneustadt durch eine große Anzahl von öffentliche Investitionen zu attraktiven Innenstadtquartieren entwickelt wurden, konnte der Stadtteil Westertor von seiner zentralen Lage und der landschaftlich reizvollen Lage an der Fulda bislang nicht

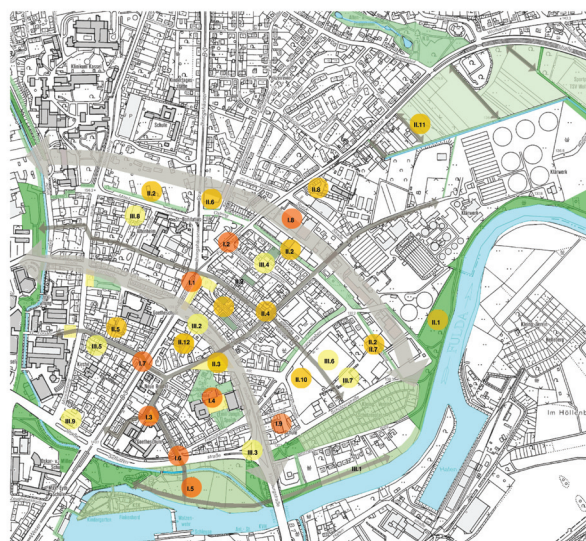
Rahmenplan  
Westertor  
Strukturkonzept



## Referenzprojekt: Rahmenplanung für den Stadtteil Westertor\_

profitieren. Hohes Verkehrsaufkommen und die Nähe zu unbeliebten städtischen Infrastrukturen wie Müllheizkraftwerk und Klärwerk verursachten einen erheblichen Imageverlust in der gesamtstädtischen Lagegunst.

Rahmenplan  
Wesertor  
Prioritätenplan



- Rahmenplan Wesertor**
- Prioritätenplan**  
Plan 31
- ↔ Verbindung Ahna / Fuldau  
↔ Internes Wegenetz / Routen
- Priorität I**
- I.1. Weisenpforte und Platz an der Weisenpforte
  - I.2. Verkehrsberuhigung Schützenstraße / Fuldassenstraße
  - I.3. Winneplatz
  - I.4. Carl-Schönburg-Schule
  - I.5. Ahna / Fuldawiesen
  - I.6. Querung der Schützenstraße an der Winnestraße
  - I.7. Nagelsstraße / Weisenstraße
  - I.8. Nutzungskonzept Osting / Speckstraße
  - I.9. Kriemhildstraße Schule Zeiß/ Yserbergstr.
  - I.10. Einrichtung eines Stadtlarbehaltens (keine Ortsangabe)
- Priorität II**
- II.1. Fuldawieserpark
  - II.2. Osting
  - II.3. Josephplatz / Josephstraße
  - II.4. Gartenstraße / Hartwegstraße
  - II.5. Ringstraße / Magazinstraße
  - II.6. Ehrenhalger Reital
  - II.7. Sicherung der Wohnnutzung Osting/Schützenstraße
  - II.8. Nutzungskonzept Fuldassenstraße
  - II.9. Erweiterung Spielplatz Hartweg-Schützenstraße
  - II.10. Freizeitanlage und Anordnung Tom-Baumarkt
  - II.11. Verbindung Fuldassenstraße Rundweg Klärwerk
  - II.12. Blockkonzept Weisen-Gartenstraße
  - II.13. Einrichtung eines Stadtlarbehaltens (keine Ortsangabe)
- Priorität III**
- III.1. Fuldaweg
  - III.2. Gehwege und Parkflächen Yserbergstraße
  - III.3. Verkehrsberuhigung / Schützenstraße
  - III.4. Spielplatz Osting
  - III.5. Begrünung westliche Magazinstraße
  - III.6. Öffnung Gelände Toom-Markt
  - III.7. Neustrukturierung Gelände Toom-Markt
  - III.8. Sicherung der Wohnnutzung am Mießweg
  - III.9. Strukturierung des Parkplatzes am Katzenprung
- Planungsgemeinschaft Wesertor**
- foundation 5+**  
architektur freiraum stadt  
**akp**  
Stadtplanung + Regionalentwicklung
- post@akp-planung.de  
telefon 0561 - 700 48 68  
telefax 0561 - 700 48 69  
März 2003

## Planungsarbeit\_

Der Rahmenplan Wesertor hat deshalb das Ziel als maßnahmenorientiertes Planwerk die Umsetzung von konkreten Maßnahmen im öffentlichen Raum, die Aufwertung sozialer Einrichtungen mit stadtübergreifender Bedeutung und die Förderung privater Ökonomien einen konzeptionellen Rahmen und eine zeitliche Perspektive zugeben. Auf der Basis einer umfassenden Bestandsaufnahme und unter Einbeziehung wichtiger lokaler Akteure wurden inhaltliche und räumliche Handlungsfelder für ein Gesamtkonzept Wesertor gemeinsam entwickelt. Innerhalb der Handlungsfelder Stärkung und Änderung der baulichen Nutzung, Stärkung der öffentlichen Räume, Grünzüge und Pflanzmaßnahmen und Internes Wegenetz werden 30 Einzelmaßnahmen entwickelt und hinsichtlich ihrer Bedeutung und Umsetzungschancen bewertet. Zur Zeit befinden sich auf Basis der Rahmenplanschläge Projekte in Vorbereitung, die die Aktivitäten vor Ort vernetzen und wichtige öffentliche Freiräume mit hohem Imagegewinn für den Stadtteil umsetzen.

**akp\_** Stadtplanung + Regionalentwicklung

**akp\_** Brandt Höger Kunze Partnerschaft • Dipl. -Ing. Stadt- + Landschaftsplanung

**adresse\_** Friedrich-Ebert Straße 153 • 34119 Kassel

**telefon\_** 0561.70048-68 **telefax\_** 0561.70048-69

**email\_** post@akp-planung.de **internet\_** www.akp-planung.de